


## 9. Becsüld meg!

Mit gondolsz? Hány lépést kell megtenni a gyertyántól a vadcesznyefáig? S a gyertyántól a csertölgyig? Talán 10 lépés? Vagy mégsem? No és hány lépés lehet a csertölgy és a bükk távolsága? Több, vagy kevesebb? Nos, neked kell eldöntened. Becsüld meg, aztán ellenőrizd, jól tippeltél-e!



## 10. Erdei hangszerek

Ugye ismered a fémből, vagy fából készített hangszert, a xylophont? Fából az egyszerű fúvós hangszerektől a nemes hárfáig sokféle hangszert készítenek.

A fafajták hangzása a fa tömörségétől függ. A keményfa például hangosabb, mint a puha. Mindjárt ki is próbálhatod. A földön is keresgélhetsz különböző fadarabokat, tedd a füledhez és kopogtasd, kapirgáld, dörzsöld! Íme a hangszer, a koncertnek immár semmi akadálya!



## 11. Az erdő csendje

Fogd be a füled egy kis időre, majd hirtelen engedd el! Figyeld az erdő hangjait! Hányféle hangot tudsz megkülönböztetni?



## 12. Búcsúzó...

Közös kirándulásunk emlékére vidd magaddal Petőfi Sándor szép sorait: "Ez ismét szép napja volt életemnek, nagyon szép. A természettel mulattam, az én legkedvesebb barátommal, akinek semmi titka nincs előttem. Mi csudálatosan értjük egymást, és ezért vagyunk olyan jó barátok. Én értem a patak csörgését, a folyam zúgását, a szelő suttozását és a fergeteg üvöltését... Megtanított rá a világ misztériumainak grammatikája, a költészet. Értem pedig különösen a falevelek zörgését. Le-leülök egy magányos fa alatt, és órákig hallgatom, mint zizegnek lombjai, mint suttoznak fülembe tündérregéket..."



Felelős kiadó: Salamon Gábor igazgató

Szerkesztették az Ökoturisztikai és Környezeti Nevelési Osztály munkatársai

Fotó: ANP archívum, Máté András, Juraj Popovics

Rajz: Szőke Eszter

**Aggteleki Nemzeti Park Igazgatóság**

3758 Jósvafő, Tengersizem oldal 1.  
Telefon: 48/506-000 Fax: 48/506-001  
E-mail: info.anp@t-online.hu  
www.anp.hu

**TOURINFORM Aggtelek**


Természetvédelmi és Turisztikai Információs Központ  
3759 Aggtelek, Baradla oldal 3. Tel.: 48/503-000. Fax: 48/503-002  
aggtelek@tourinform.hu

www.anp.hu  
www.husk-cbc.eu  
www.hungary-slovakia-cbc.eu



magyar

# Fürkész Ösvény




Partnerséget  
építünk

Európai Unió  
Európai Regionális Fejlesztési Alap





Jelzése: narancssárga sáv   
Hossza: 3 km  
Bejárásához szükséges idő: kb 2,5 óra

A Baradla-barlang jósvafői kijáratától induló Fürkész Ösvény egy-egy állomásán a természetben található tárgyakkal, jelenségekkel összefüggő szórakoztató feladat várja a kirándulókat. A feladatok a jelenségek, növények, állatok alaposabb megfigyelését, a természeti környezet sokoldalú megtapasztalását, árnyaltabb természetszemlélet kialakítását szolgálják. Az élővilág zavartalansága és a saját biztonsága érdekében kérjük ne térjen le a kijelölt útvonalról. A tanösvény végigjárása saját felelősségre történik! Biztonságos túrázást és kellemes időtöltést kívánunk.



### 1. Mit ábrázol a kő?

Válassz egy követ a tartóból! Figyeld meg, mihez hasonlít! Mondjuk egy hajóhoz? Vagy olyan, mint egy térkép? Talán inkább, mint egy manó? És ha megfordítod, nem hasonlít egy



autóra? Rajzold le! A képzeletünk ereje, a fantáziánk az, ami gondolatinkban a kőből arcot, térképet, vagy autót varázsol.

### 2. Nézőpontok

Nagyon sokféle, különböző méretű és kéregmintázatú fa van. És milyen sokféle szempontból szemlélhetjük őket! Biztosan megmozgatják a te fantáziádat is! Egy favágó például megbecsüli gondolatban a fák magasságát, méretét, súlyát. Esetleg elgondolkozik a fa kivágásának módjáról. Válassz magadnak „nézőpontot”, és képzeld el, vajon mit gondolhat a fákról a mókus, az erdei manó, az asztalosmester, vagy a természetvédelmi őr!



### 3. Milyen erős a víz?

A falu lakossága évszázadokon át sikeresen használta a források, patakok vizének energiáját. A Jósva-patak völgyében malmokat és vízenergiával működtetett kovácsműhelyeket, vagy más néven kaphámorokat építettek, melyekben különböző szerszámokat készítettek. A mai Tengerszem-tó helyén, az egykori Törőfej-völgyben 1840-ben a Klein család létesítette az elektromos berendezéssel is ellátott ún. felső malmot. Képzeld csak el, hogy ez a malom 1917-től a falu lakóházait, majd 1935-től – a Tengerszem-tó létrehozása után – a barlangot is ellátta elektromos árammal!



### 4. Egy négyzet kilépése

Nem lehet nehéz „kilépni” egy szabályos négyzetet, hiszen – mint tudjuk – négy egyenlő oldala van! Próbáld meg! De vigyázz! A szemedet be kell csuknod közben! Állj a lapos kőre, lépj előre hét lépést, aztán balra hetet! Ne leselkedj! Fordulj ismét balra, és lépj visszafelé is hét lépést, majd ismét balra hetet! Most nyisd ki a szemed! Ismét a kövön állsz?



### 5. Hidak

Látod milyen sokféle híd vezethet át a patak fölött? Válaszd ki az egyiket! A legizgalmasabbat, vagy a legbiztonságosabbat? Esetleg a legegyszerűbbet? De ha lehúzd a cipődet, a vízen átgázolva is átjuthatsz a túlsó partra.



### 6. Bekeretezett tájkép

Válassz egyet a képkeretek közül, tartsd a szemed elé, s keresd ki a tájból azt a kis részletet, amelyik a legjobban tetszik. Ez a saját képed! Meséld el a többieknek, mi minden van rajta!



### 7. Szín-fény-illat

Végy egy levelet, vagy egy fűszálat a kezvedbe, dörzsöld meg lassan az ujjaid között, s közben szagold meg többször is. Jó illata van? Talán emlékeztet valamire, egy jó ételre, vagy a legutóbbi kirándulásra? Válassz egy másik levélkét, követ, vagy faágat! Forogj vele lassan körbe a saját tengelyed körül, úgy hogy a kezvedben tartott tárgyra fény is, árnyék is essen. Színárnyalatokat fogsz látni, amelyek kellemes meleg, vagy éppen hideg hatást keltenek.



### 8. Mit „lát” a kezünk?

A vakok a kezükkel „látanak”. Ilyen módon olyan dolgokat is megtapasztalnak, amelyek szemmel nem láthatók. Kíváncsi vagy rá? Csukd be a szemed, nyúlj bele a vályúba, és próbáld meg a „kezzeddel látni”. Tapasztalni fogod, hányféle módon lehet valami puha, érdes, sima, vagy kemény. Ezt például csak a kezeid „látják”.... Figyeld meg a fák kérgét! Az egyes fafajok fontos jellemzője a kéreg. Hasonlítsd össze a gyertyán és a tölgy kérgét! Rajz: Mit lát a kezünk?

